

Zones d'assistance en filet rouge

ASA
DÔME-FOREZ



RALLYE RÉGIONAL de la COUPELLERIE et du TIRE-BOUCHON

CH 00 / 2B / 4B parc fermé / regroupement CH 0A / 2C / 4C VO de sortie du plan d'eau	1ère, 2ème et 3ème Section			Page
	Distance	Temps imparti	Moyenne	01
1,750 km	15 mn au 1 ^{er} tour 40 mn 2 ^{ème} et 3 ^{ème} tour	7,000 km/h 2,620 km/h		

Distances		Directions	Informations	Distances totales dégressives
Totales	Partielles			
0,000	0,000	01 	 CH 00 / 2B / 4B AD Voie autour du plan d'eau	1,750
1,400	1,400	02 	AD sur la digue 	0,350
1,650	0,250	03 	AG VO sortie plan d'eau	0,100
1,750	0,100	04 	 CH 0A / 2C / 4C sur VO sortie du plan d'eau 100 m après carrefour	0,000

Après la sortie du parc fermé:
entre le CH 00 et le CH 0A, assistance **15 mn**
entre les CH 2B / 4B et les CH 2C / 4C, assistance **40 mn**
L'ASSISTANCE N'EST PAS AUTORISÉE SUR LA DIGUE



RALLYE RÉGIONAL de la COUTELLERIE et du TIRE-BOUCHON

CH 0A / 2C / 4C VO de sortie du plan d'eau CH 01 / 03 / 05 Les Pins	1ère, 2ème et 3ème Section		Page
	Distance	Temps imparti	Moyenne
	3,700 km	15 mn	02

Distances		Directions	Informations	Distances totales dégressives
Totales	Partielles			
0,000	0,000		 CH 0A / 2C / 4C sur VO sortie du plan d'eau 150 m après carrefour	3,700
0,300	0,300		!! A G au cédez le passage D 201 Ave des bruyères 	3,400
0,850	0,550		 !!! Contrôle de passage en face de l'église Puis AD sur D 201	2,850
1,000	0,150		A G garder D 201 	2,700
3,600	2,600		!!! A D VO les Pins 	0,100
3,700	0,100		 CH 01 / 03 / 05 sur VO Les Pins au niveau du carrefour avec D 325	0,000

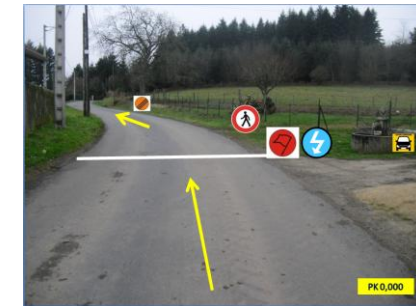
AUX PINS, LE SENS INTERDIT QUI EXISTE SERA SUPPRIME LE JOUR DU RALLYE

ES LES PINS

CH




DEPART



ARRIVEE








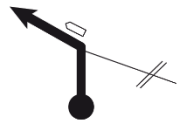

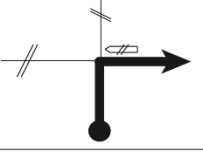
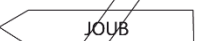
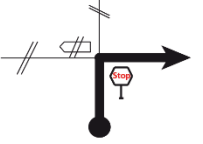

POINT STOP



21 juin : 57ème Course de Côte régionale de COURPIERE (modernes et VHC)
24/25 octobre : 54ème Rallye National des MONTS DÔME (+ VHC-VHRS-VMRS)

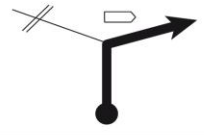

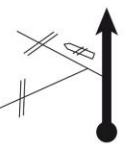
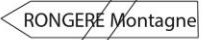
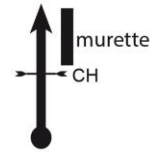

RALLYE RÉGIONAL de la COUTELLERIE et du TIRE-BOUCHON

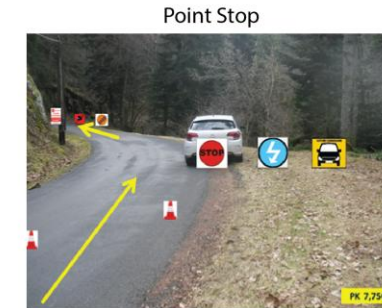
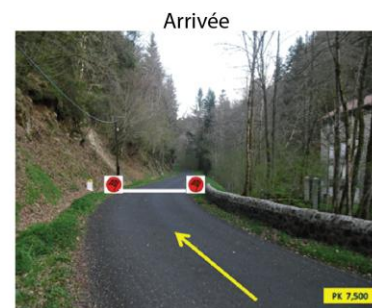
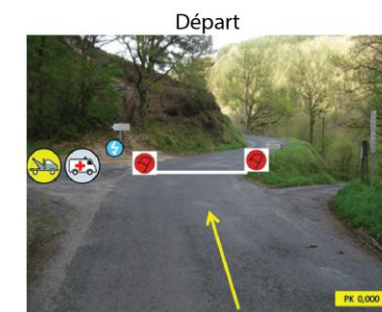

DES 1 / 3 / 5 Les Pins / Touzet CH 02 / 04 / 06 Planche Ferrand	1ère, 2ème et 3ème Section			Page
	Distance	Temps imparti	Moyenne	03
	18,650 km	30 mn	37,300 km/h	

Distances		Directions	Informations	Distances totales dégressives
Totales	Partielles			
0,000	0,000	EPREUVE SPÉCIALE Les PINS TOUZET	 Départ ES 1 / 3 / 5 sur D 325 les Pins dernière maison à droite (fontaine)	18,650
5,850	5,830	 Arrivée	 Arrivée ES sur D 325 chemin à droite 100 m avant carrefour du VO de Plachot	12,820
6,100	0,270	 Point Stop	 Point Stop sur D 325 chemin à D (entrée de maison) après panneau de Touzet	12,550
7,400	1,300		AG D 64  PUY GUILLAUME	11,250
11,600	4,200		!!! AD garder D 64  JOUB	7,050
12,000	0,400		AD au stop D 85  THIERS	6,650

RALLYE RÉGIONAL de la COUTELLERIE et du TIRE-BOUCHON




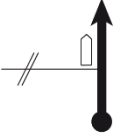






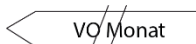


DES 1 / 3 / 5 Les Pins / Touzet CH 02 / 04 / 06 Planche Ferrand	1ère, 2ème et 3ème Section			Page
	Distance	Temps imparti	Moyenne	04
	18,650 km	30 mn	37,300 km/h	

Distances		Directions	Informations	Distances totales dégressives
Totales	Partielles			
15,900	3,900		AD D 114 dans Montpeyroux  St Victor Montvianeix	2,750
15,950	0,050		TD D 114  RONGERÉ Montagne	2,700
18,650	2,700	 Murette CH	 CH 02 / 04 / 06 sur D 325 200m avant VO Le Gas (au début de la murette)	0,000



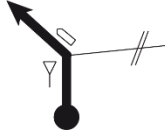

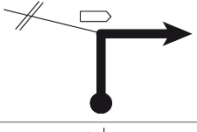
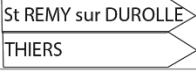






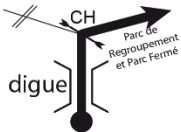

RALLYE RÉGIONAL de la COUTELLERIE et du TIRE-BOUCHON

DES 2 / 4 / 6 Planche Ferrand / Moulin Arthur CH 2A / 4A / 6A St Rémy sur Durolle	1ère, 2ème et 3ème Section			Page
	Distance	Temps imparti	Moyenne	05
	16,500 km	25 mn	39,600 km/h	

Distances		Directions	Informations	Distances totales dégressives
Totales	Partielles			
0,000	0,000		 Départ ES 2 / 4 / 6 sur D 114 10m après VO Le Gas	16,500
6,600	6,600		T D D 43 	9,900
7,100	0,500		T D D 43 	9,400
7,550	0,450		 Arrivée ES sur D 43 au moulin Arthur à droite après murette	8,950
7,800	0,250		 Point Stop sur D 43	8,700
7,950	0,150		A D D 43 	7,850
8,650	0,700		A G D 43 	7,850

RALLYE RÉGIONAL de la COUTELLERIE et du TIRE-BOUCHON

DES 2 / 4 / 6 Planche Ferrand / Moulin Arthur CH 2A / 4A / 6A St Rémy sur Durolle	1ère, 2ème et 3ème Section			Page
	Distance	Temps imparti	Moyenne	06
	16,500 km	25 mn	39,600 km/h	

Distances		Directions	Informations	Distances totales dégressives
Totales	Partielles			
12,700	4,050		!!! A G au stop D 64 	3,800
14,050	1,350		A D D 201 	2,450
14,100	0,050		!!! A G VO accès au plan d'eau 	2,400
14,600	0,500		A G VO les ALIZIERS 	1,900
16,100	1,500		A D VO les GENÊTS à la balise de priorité	0,400
16,350	0,250		T D sur la digue au panneau d'interdiction de tourner à droite	0,150
16,500	0,150		 CH 2A / 4A / 6A entrée regroupement en 2A et 4A et Parc Fermé final en 6A	0,000